Ausweisung der Landesverordnung
über die

Natura 2000 Gebiete

im Land Sachsen-Anhalt
als Bestandteil des
Europäisches Schutzgebietssystem Natura 2000

Vom Vorentwurf bis zum Inkrafttreten der Landesverordnung

Von 2014 bis 2017 erfolgte eine dem eigentlichen öffentlichen Beteiligungsverfahren vorgelagerte Einbeziehung.
Im Rahmen dieser frühen Öffentlichkeitsbeteiligung wurden unter anderem mit Land- und Forstwirten, Jägern Fischern und Anglern sowie deren Interessenvertretungen, Landkreisen, Bürgermeistern und im Land Sachsen-Anhalt anerkannten Naturschutzvereinigungen Gespräche geführt und öffentliche Vorstellungsveranstaltungen durchgeführt.

Gebietskulisse NATURA 2000 im Landkreis Stendal

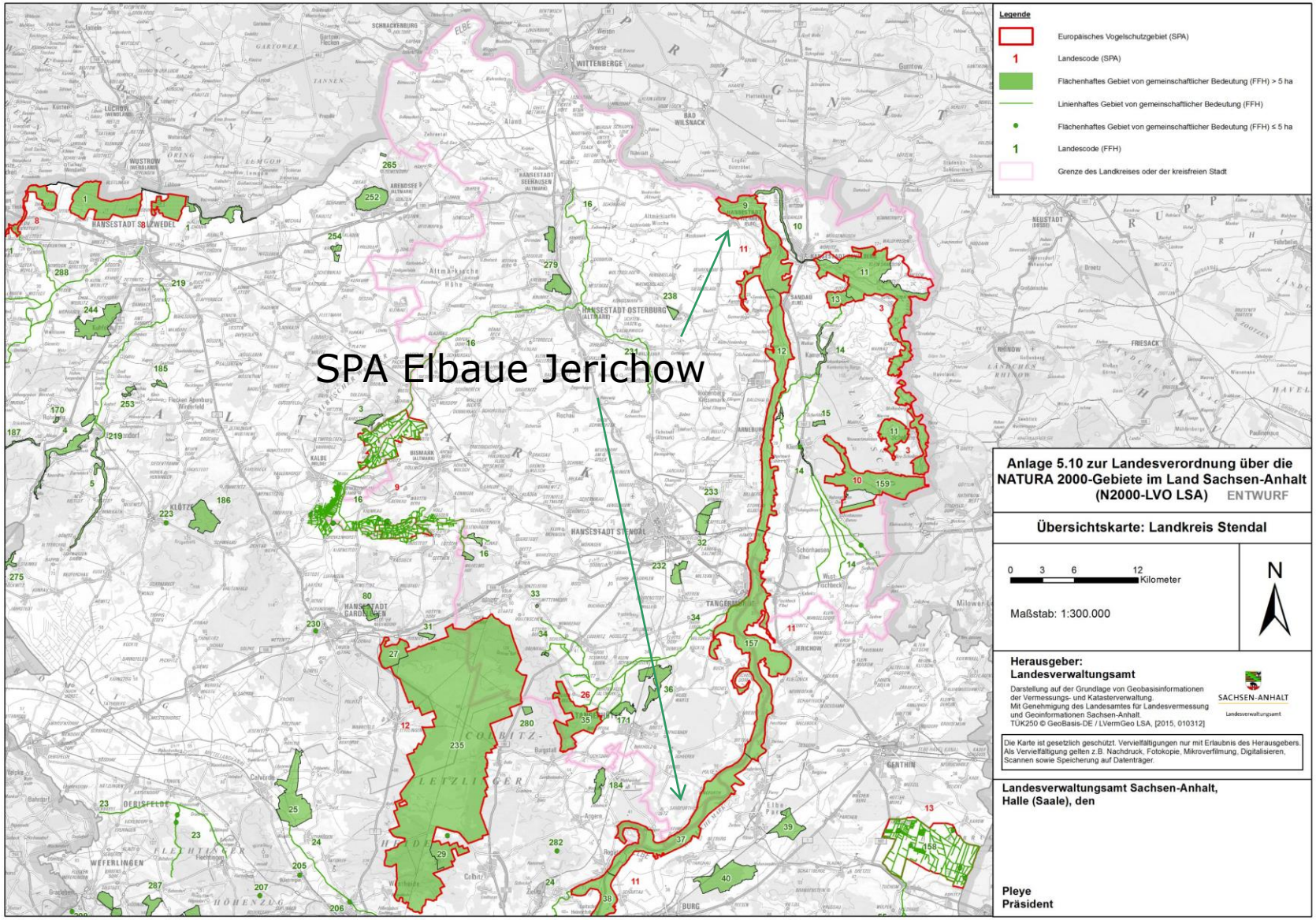

Verordnungsentwurf
Natura 2000-Verordnung vom 04.10.2017
Überarbeitung Stand Juli 2018

Der strukturelle Aufbau beinhaltet für den Landkreis Stendal:

den Verordnungstext auf 45 Seiten mit Kapitel 1 bis 4 (22 Paragrafen);
und insgesamt 84 Gebiets- und Detailkarten

Anlage 1 – Auflistung der NATURA2000 Gebiete

Anlage 2 – 30 gebietsbezogene Anlagen (GBA) auf 100 Seiten

Anlage 3 – Kurzinformationen zu Fledermausquartieren

Anlage 4 – Abkürzungsverzeichnis

Anlage 5 – Übersichtskarten der Landkreise

Vorgenommene Änderungen

im Verordnungstext

- **Kapitel 1 Schutzgegenstand, Schutzzweck, Lage und Grenzen**
  - § 1 – Schutzgegenstand
  - § 2 – Lage, Gebietsabgrenzung und Kartendarstellung
  - § 3 – Niederlegung, Ersatzverkündung
  - § 4 / 5 – Schutzzweck für EU SPA und FFH-Gebiete
- **Kapitel 2 Schutzbestimmungen**
- **Kapitel 3 Erhaltungs- und Wiederherstellungsmaßnahmen**
- **Kapitel 4 Schlussvorschriften**

Vorgenommene Änderungen

Gebietsbezogene Anlagen (GBA)

Europäisches Vogelschutzgebiet SPA 0011LSA „Elbaue Jerichow“ (Anlage Nr. 2.9)
und fünf FFH-Gebiete:
FFH0009 “ Elbaue Werben und Alte Elbe Kannenberg“ (Anlage Nr. 2.31)
FFH0012 “Elbaue zwischen Sandau und Schönhausen“ (Anlage Nr. 2.34)
FFH0032 “Schießplatz Bindfelde“ (Anlage 2.46)
FFH0037 “Elbaue bei Bertingen“ (Anlage 2.51)
FFH0157 “Elbaue zwischen Derben und Schönhausen“(Anlage 2.161)

- Lageänderung einer Schutzzone
- zusätzliche Darstellung der sensiblen Uferbereiche
- zusätzliche Darstellung von Lebensraumtypen
- Änderung von 10 Detailkarten (SPA) und 16 Detailkarten (FFH)
- Inhaltliche Änderungen in den Gebietsbezogenen Schutzbestimmungen

neue Verbote in den GBA

für jedermann (§ 3 Absatz 1 Nr. 2) und für Angelfischerei (§ 3 Absatz 6 Nr. 2)

vom 15. April - 31. Juli kein Anlanden und Angeln in sowie kein Betreten und Befahren der in den Detailkarten ... dargestellten sensiblen Uferbereiche der Elbe; Der Uferbereich umfasst die Fläche von der sichtbaren Wasserkante der Elbe bis zur landwirtschaftlichen Nutzungsgrenze landeinwärts; Ist keine landwirtschaftliche Nutzungsgrenze vorhanden, bildet die Böschungsoberkante auf Höhe der Beschilderung der Elbkilometer die Grenze,

gilt im SPA0011

sowie in den FFH0009, 0012, 0037 und 0157

Beispiel: Detailkarte Nr. 04 (SPA0011LSA)

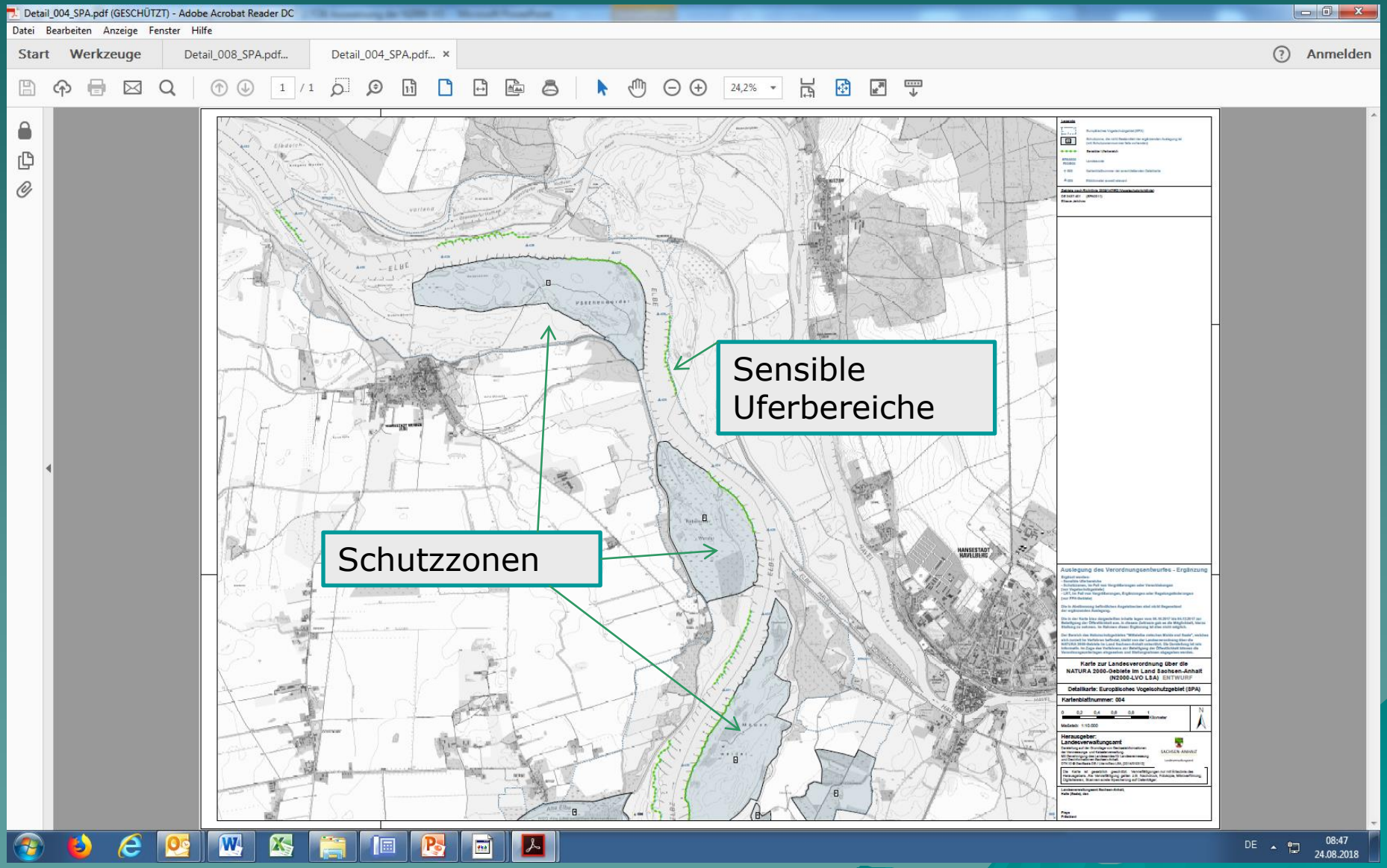

Vorgenommene Änderungen in den Detailkarten sensible Uferbereiche

Auszug aus GIS Landkreis Stendal nördlich Tangermünde

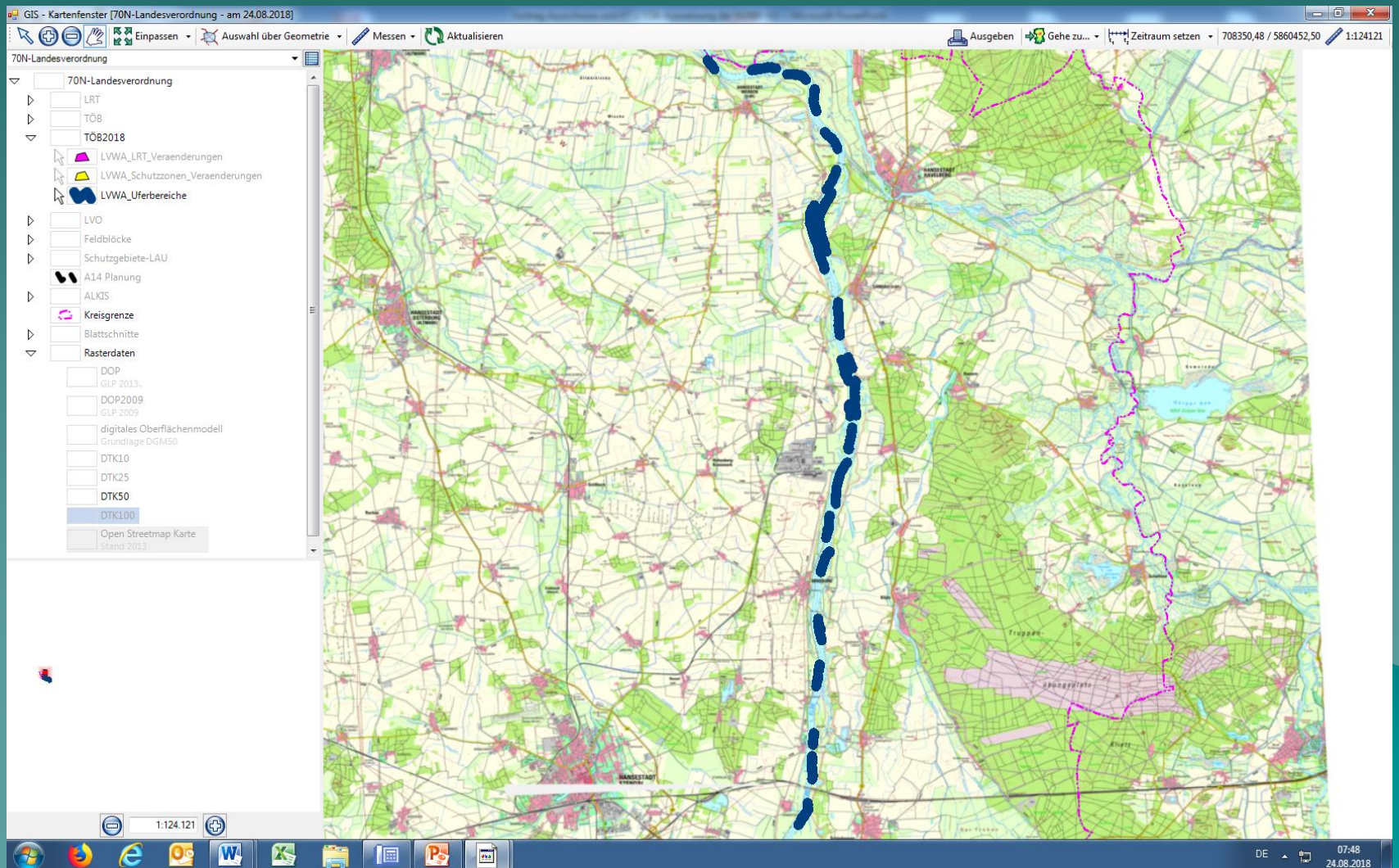

Vorgenommene Änderungen in den Detailkarten sensible Uferbereiche

Auszug aus GIS Landkreis Stendal südlich Tangermünde

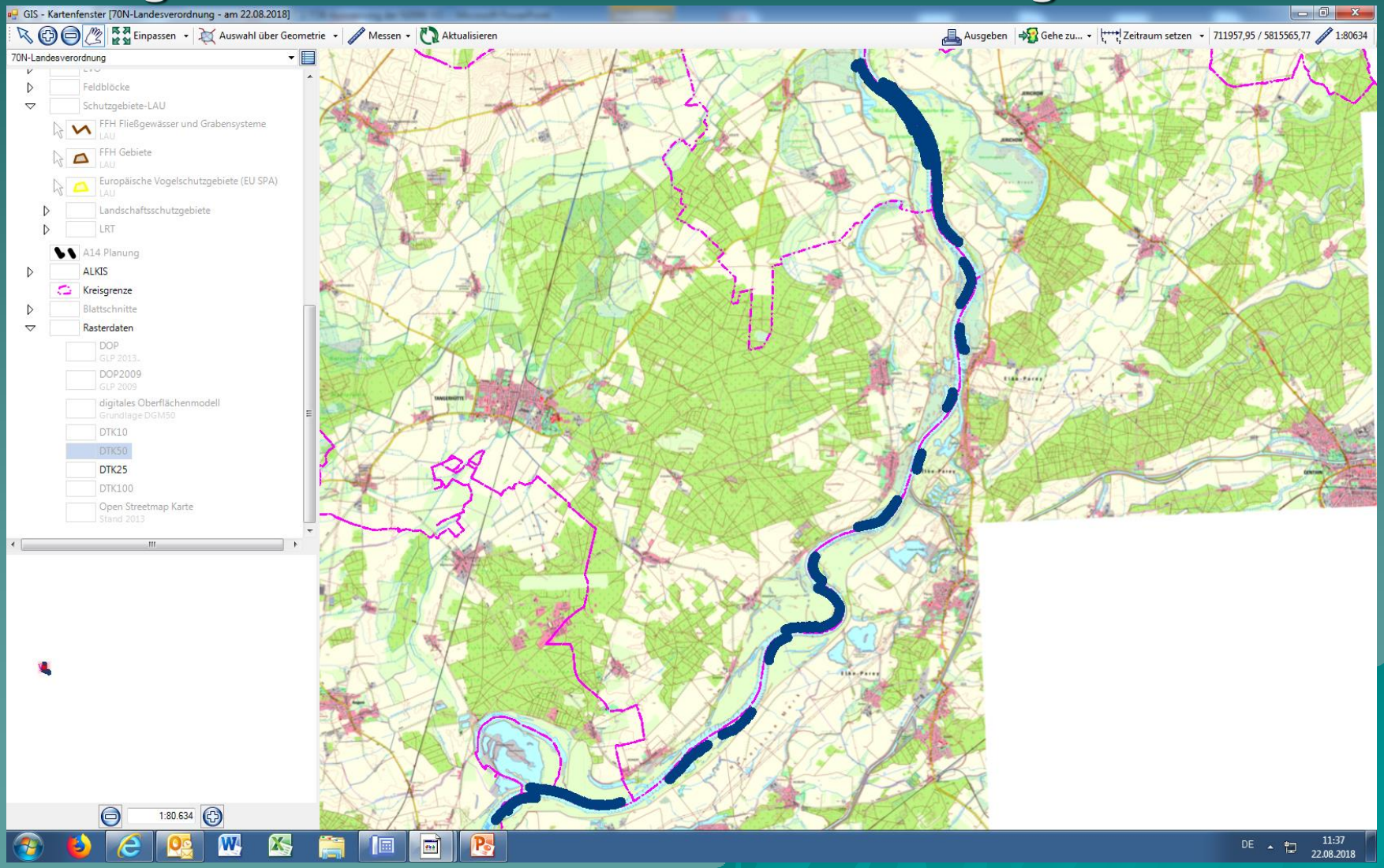

Weitere Änderungen in den GBA

Absatz 5 Gewässerunterhaltung Nr. 2 neu SPA 0011LSA „Elbaue Jerichow“ (Anlage Nr. 2.9)

keine Beseitigung stehender Wurzelteller umgestürzter Bäume mit einem Abstand von weniger als 15 m in direkter Linie zur Uferkante von Gewässern. – wurde hier nur ergänzt in anderen Gebieten schon in der Fassung von 2017 so formuliert

Absatz 2 Nr. 1 und Nr. 4 FFH0012 “Elbaue zwischen Sandau und Schönhausen“ (Anlage Nr. 2.34)

Ergänzung des prioritären LRT 6120* „Trockene, kalkreiche Sandrasen“ in die landwirtschaftlichen Bestimmungen zur Düngebeschränkung und zum Nutzen von Nachtpferchen

Absatz 2 Nr. 2a FFH0032 „Schießplatz Bindfelde“

Weitere LRT: 3140 Oligo- bis mesotrophe kalkhaltige Gewässer mit benthischer Vegetation aus Armleuchteralgen (Characeae),… Steifborstige Armleuchteralge (Chara hispida),… - keine Auswirkungen zu befürchten