






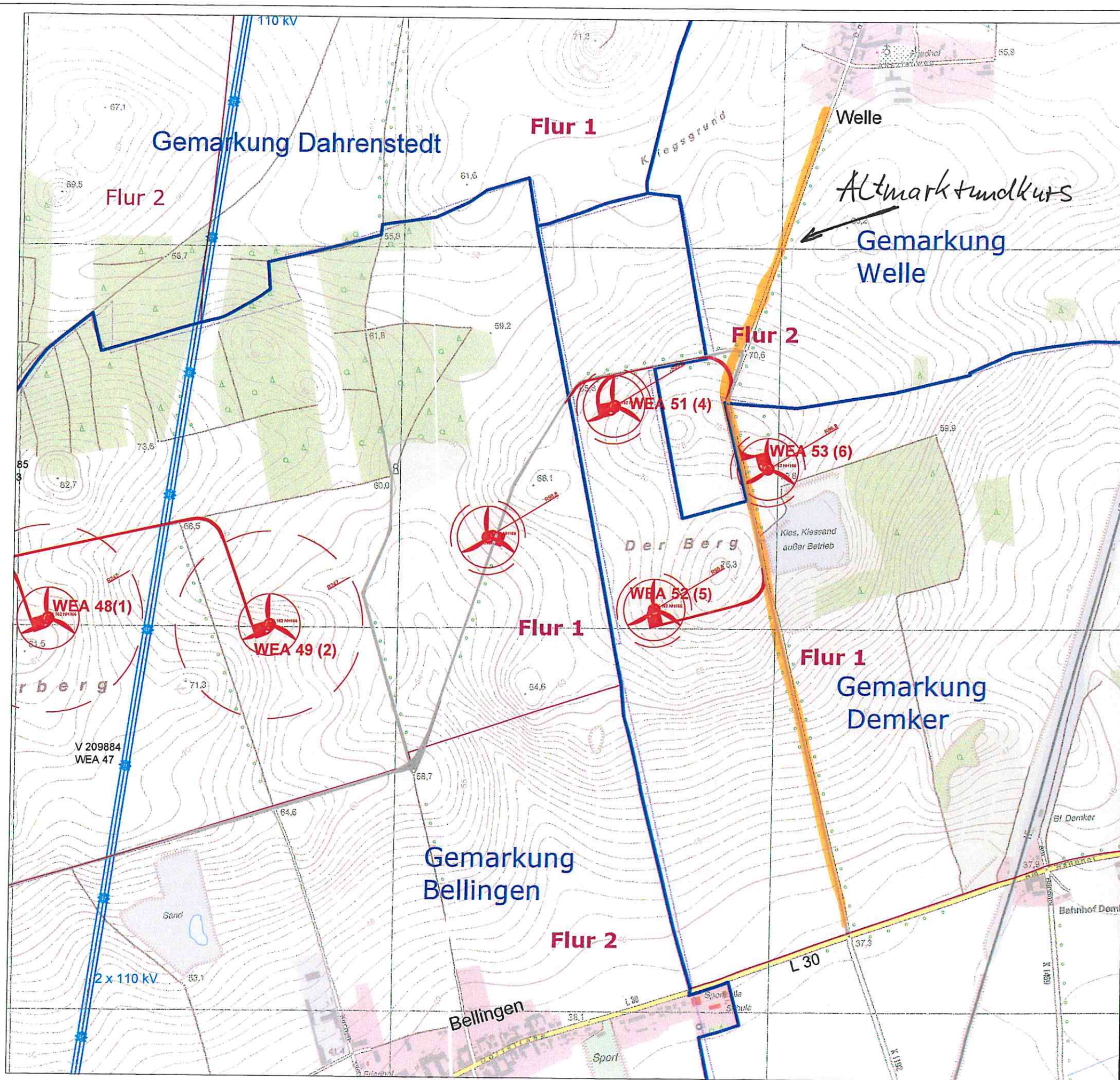


Zeichenerklärung:

-  Fundament- neu (vollversiegelt)
-  Kran/ Zuwegung
-  Weg vorhanden
-  Flurgrenze lt. ALK
-  Gemarkungsgrenze
-  Stromleitung 110 kV
-  geplante WEA- Typ Vestas V162, NH 166m



WP Bellingen



FEFA
INGENIEURBÜRO

Entwurfsverfasser
Südwall 3
39576 Stendal
Tel.: 03931 / 41 00 20
Fax: 03931 / 41 00 222

Übersichtplan- Zufahrt & Standort WEA

Zeichnung:
Flurkartenausschnitt

Gemarkungen:
Demker, Welle, Bellingen

©Geo Basis-DE/
LVermGeo LSA, 2009, T35.599 09

Grenzfeststellung durch
Vermessungsbüro Pletsch,
Mai 2016, Jan 2021

Maßstab :	Gezeichnet von	Druckdatum :	Blatt :	von :
1:10000	R.SPECKHARDT	14.09.2021	1	1